

Závěry z konference „Labská cyklotrasa od pramene k moři – napříč Evropou – bez bariér“ 2013

Konference POV, KC Zahrada Praha, 19. listopadu 2013





Labská cyklotrasa pro všechny
Nymburk pod hradbami - Odemykání Labe 4.5.2013

* **Konference v Hradci Králové 17. – 18. září 2013:**

* <http://www.labskastezka.cz/cz/konference-17.-18.9.2013/>

* **Příklady prezentací o přístupnosti a mapování:**

* **Udržitelnost a aktualizace bezbariérových map**

* Mgr. Jiří Veselý – zástupce města Zlín

* **Bezbariérová mapa a cyklomapa Ústí n/L – využití ortofotomap, fotografií a videa**

* Ing. Petr Borový – Melies s.r.o. Praha

* **Bezbariérová mapa historického jádra Litoměřic**

* Ing. Leona Slabochová – zástupce města Litoměřice

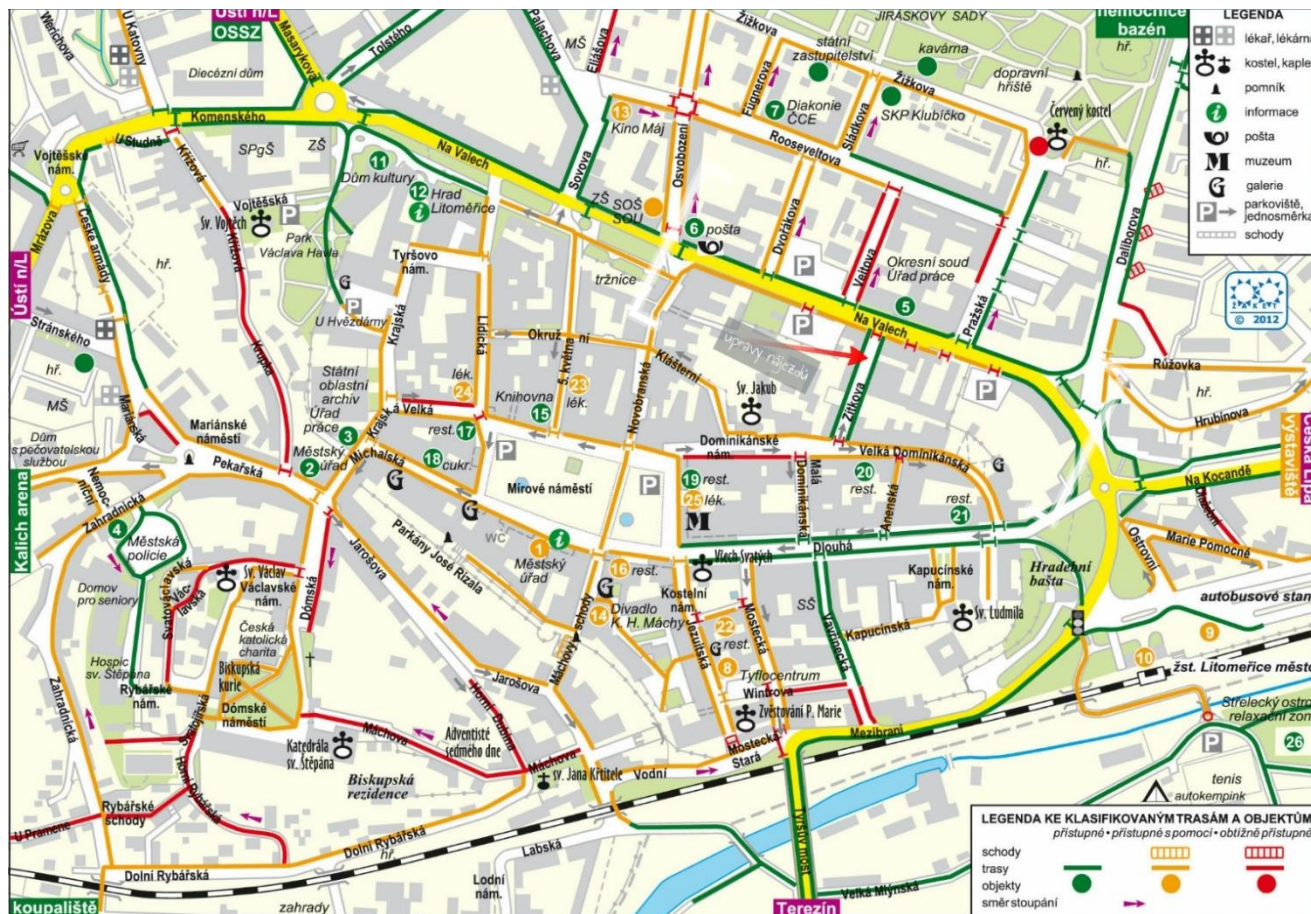
* **Metodika kategorizace přístupnosti objektů**

* Ing. arch. Jan Tomandl – POV

* **Vozíčkářské trasy KČT**

* Ing. Mojmír Nováček - KČT

Bezbariérová mapa Litoměřic – semaforové značení tras a objektů:



ZELENÁ – přístupné

ŽLUTÁ – přístupné s pomocí

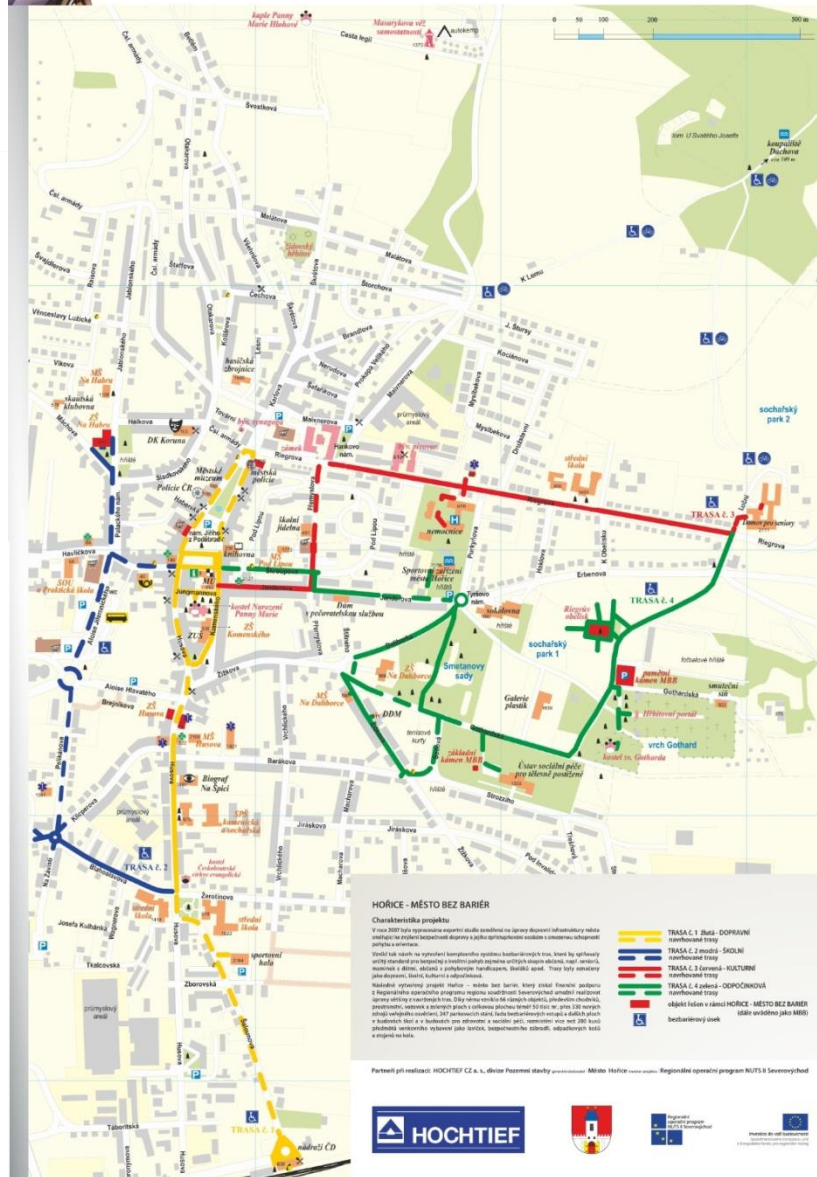
ČERVENÁ – obtížně přístupné



HOŘICE - MĚSTO BEZ BARIÉR

Bezbariérová mapa Hořic – tématické dělení tras:

- Trasa č. 1 – **ŽLUTÁ**, DOPRAVNÍ
- Trasa č. 2 – **MODRÁ**, ŠKOLNÍ
- Trasa č. 3 – **ČERVENÁ**, KULTURNÍ
- Trasa č. 4 – **ZELENÁ**, ODPOČINKOVÁ



Bezbariérové a přístupové trasy v Ústí nad Labem

- semaforové značení

- ZELENÁ** - bezbariérově přístupné
- ŽLUTÁ** - částečně nebo obtížněji
bezbariérově přístupné
- ČERVENÁ** - obtížně přístupné nebo
bezbariérově nepřístupné

- značení tras, objektů...
- ortofotomapy
- foto např. kritických míst

5. Přechod Dlouhá

Délka přechodu 23 m, výška hran přechodu – jižní hrana 2 cm, severní hrana 12 cm, nájezd v oblouku v místě **sklopeného obrubníku**.



Bezbariérové mapy KČT

- dělení dle obtížnosti:

MODRÁ

- přístupné trasy

ČERVENÁ

- částečně přístupné trasy

ČERNÁ

- obtížně přístupné trasy

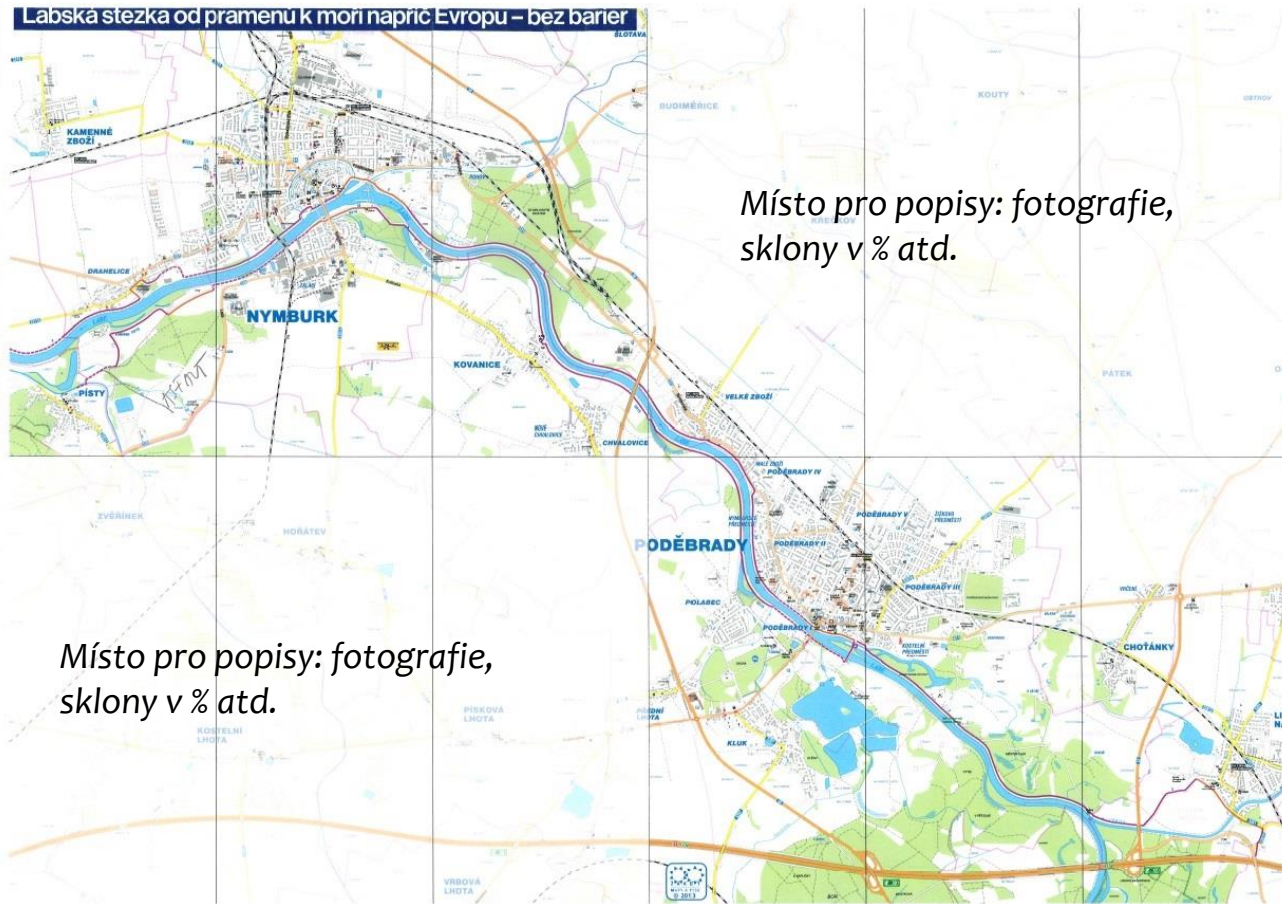
- v závislosti na povrchu, podélném a příčném sklonu, šířce trasy, stupních atd.

- v mapě budou vozíčkářské trasy značeny červenou čerchovanou trasou



Labská stezka

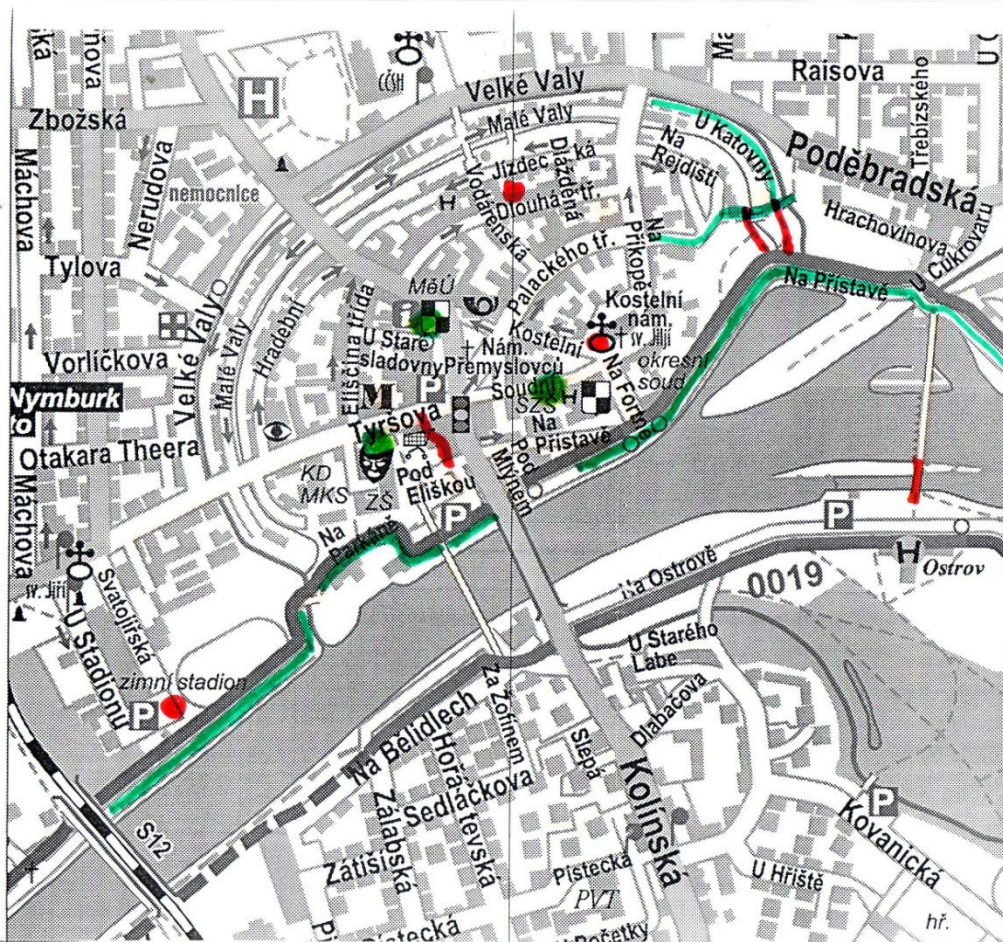
Labská stezka od pramenu k mori napříč Evropou – bez bariér



Místo pro popisy: fotografie,
sklony v % atd.

Místo pro popisy: fotografie,
sklony v % atd.

Připravovaný mapový průvodce pro vozíčkáře: Nymburk – Poděbrady – Libice n/C



Náčrt připravovaného
bezbariérového
mapového průvodce –
centrum města **Nymburka**

Semaforová barevnost

Děkuji Vám za pozornost.

Ing. arch. Jan Ritter
Předseda Labská stezka o. s. Nymburk
Tel.: +420 777 55 66 90
E-mail: jan.ritter@labskastezka.cz
Web: www.labskastezka.cz